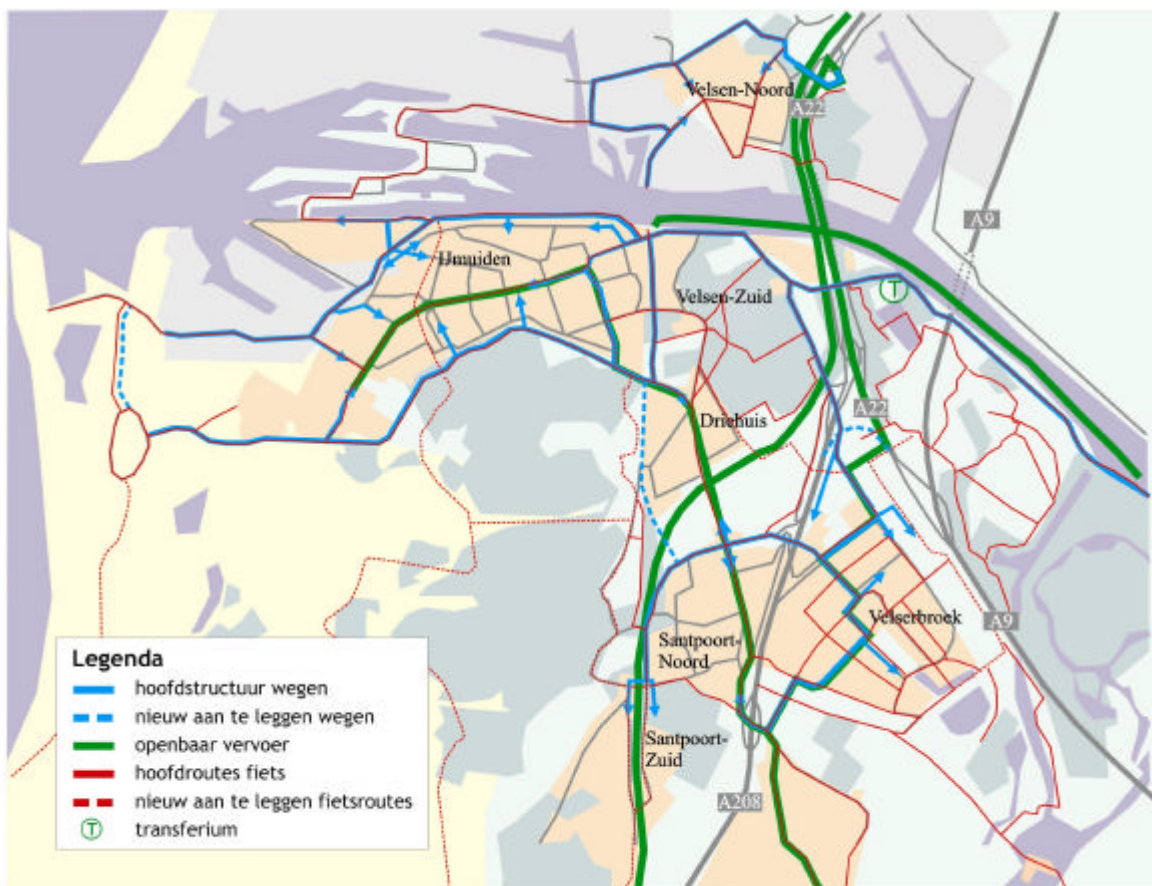
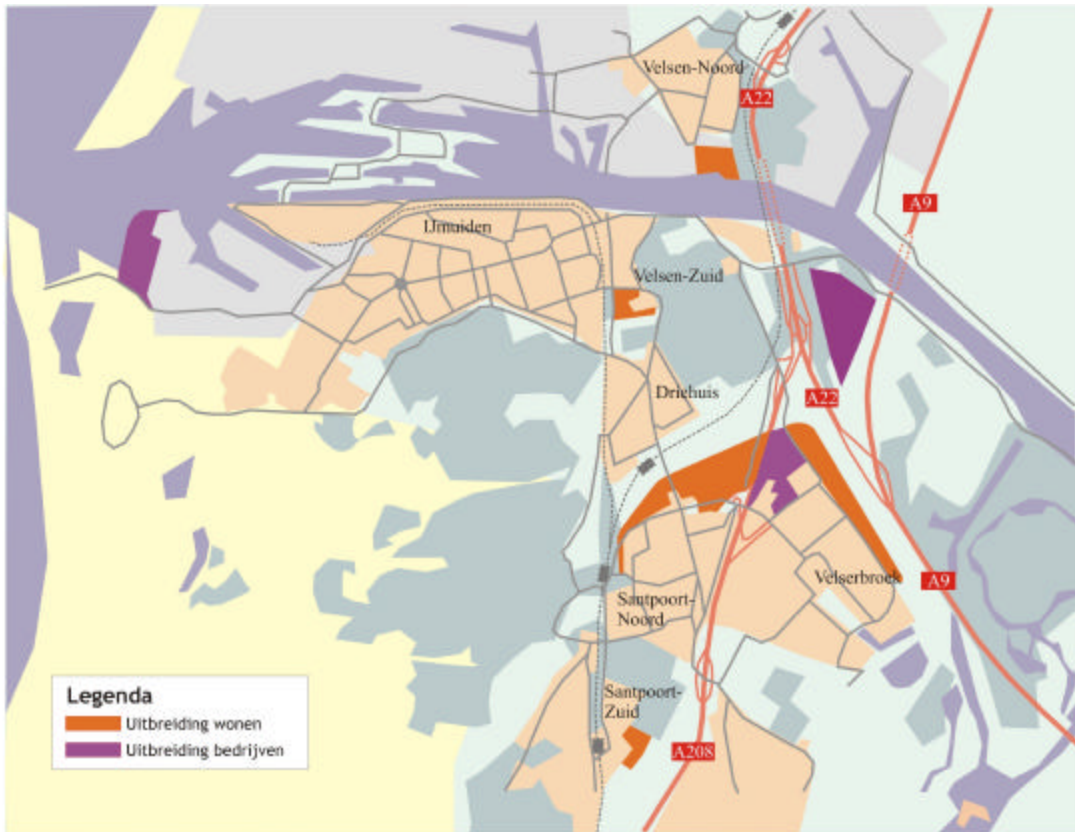


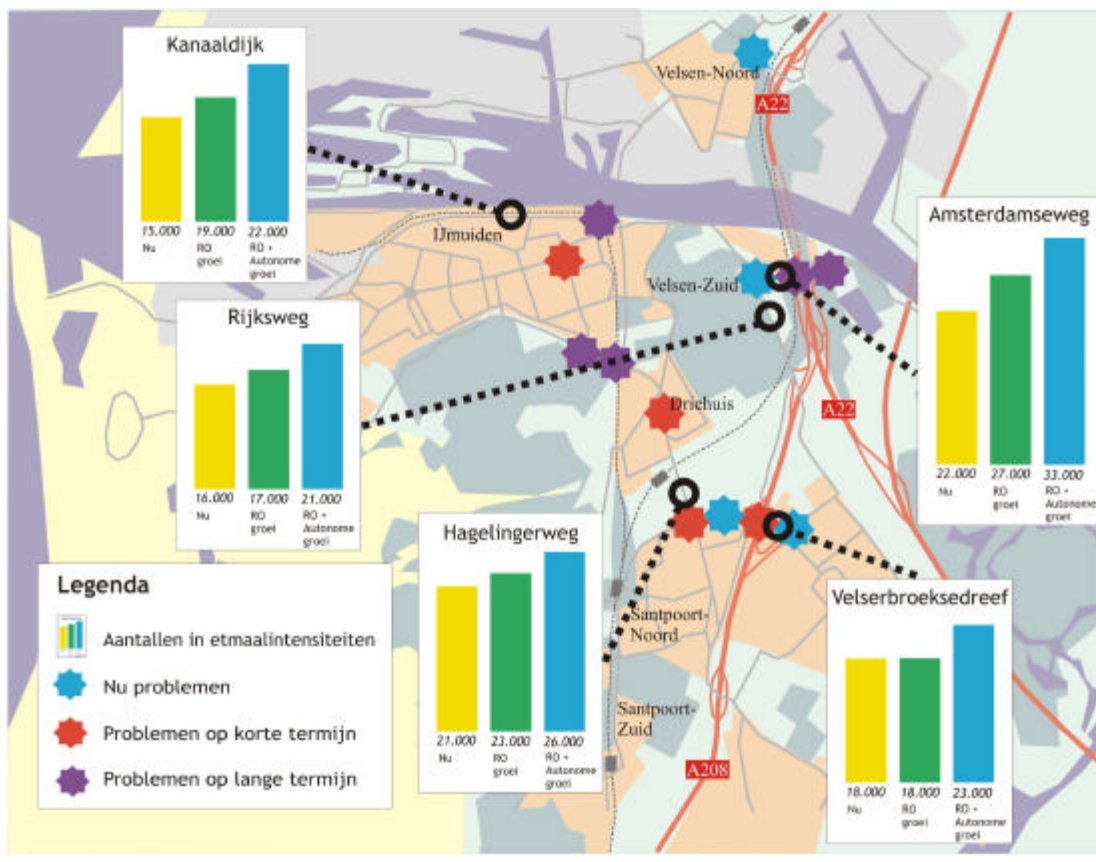
Figuur 1: Problemen in Velsen



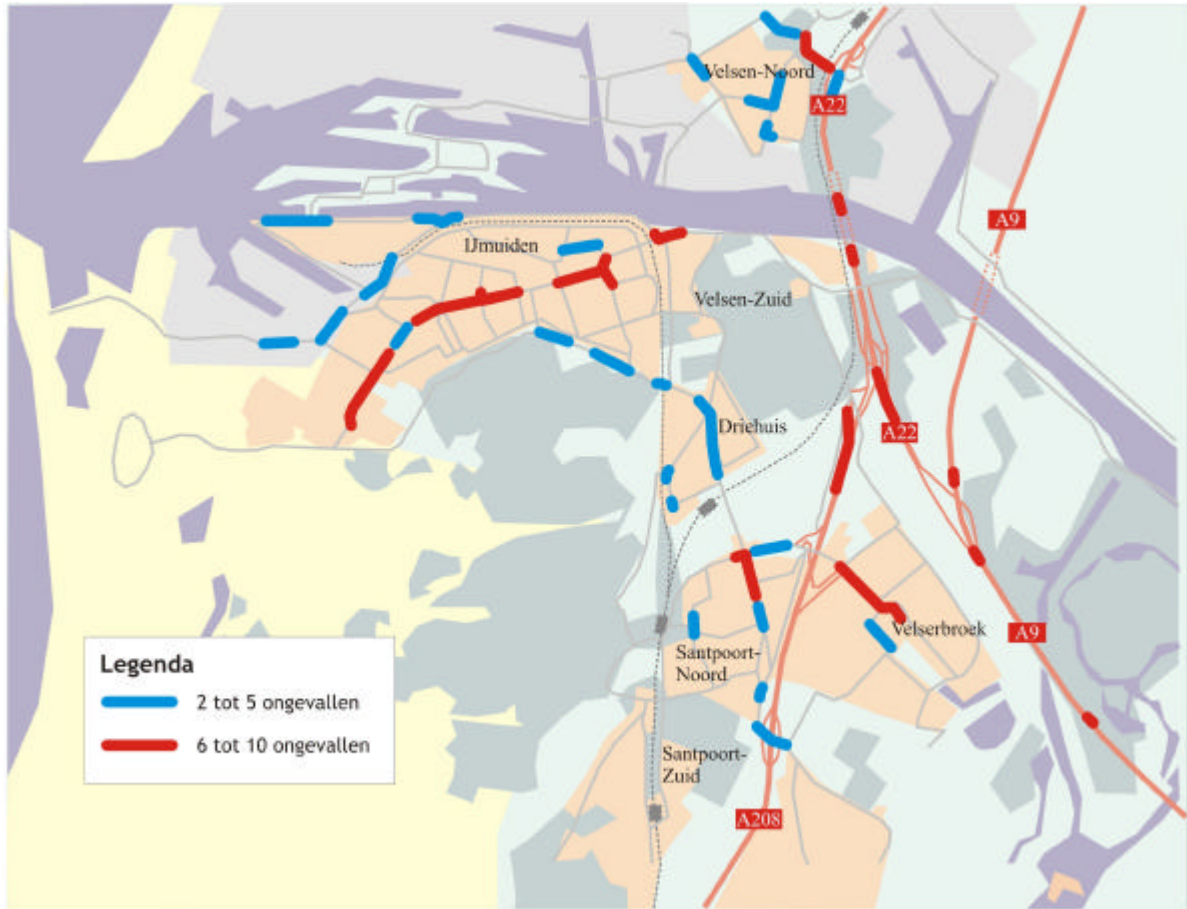
Figuur 2: Hoofdstructuur LVVP '04 (kaart komt op A3)



Figur 3: Ruimtelijke ontwikkelingen

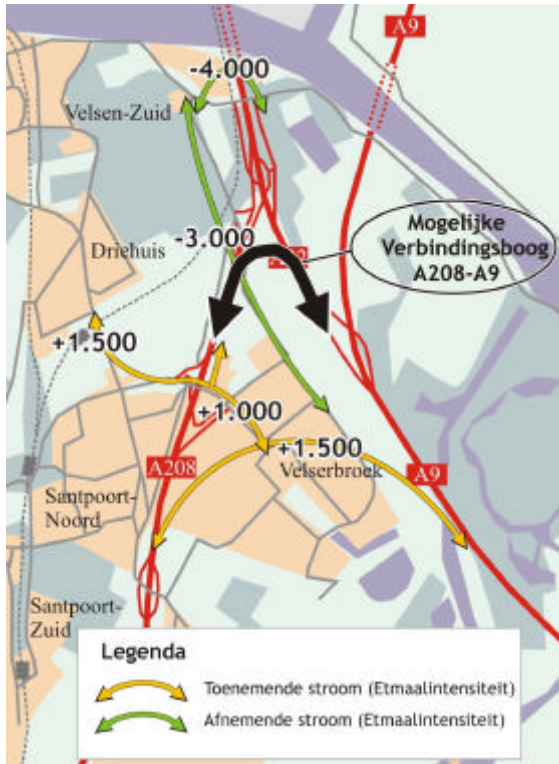


Figur4: Effecten ruimtelijke ordening en autonome groei



Figuur 5: Letselongevallen 2000-2002

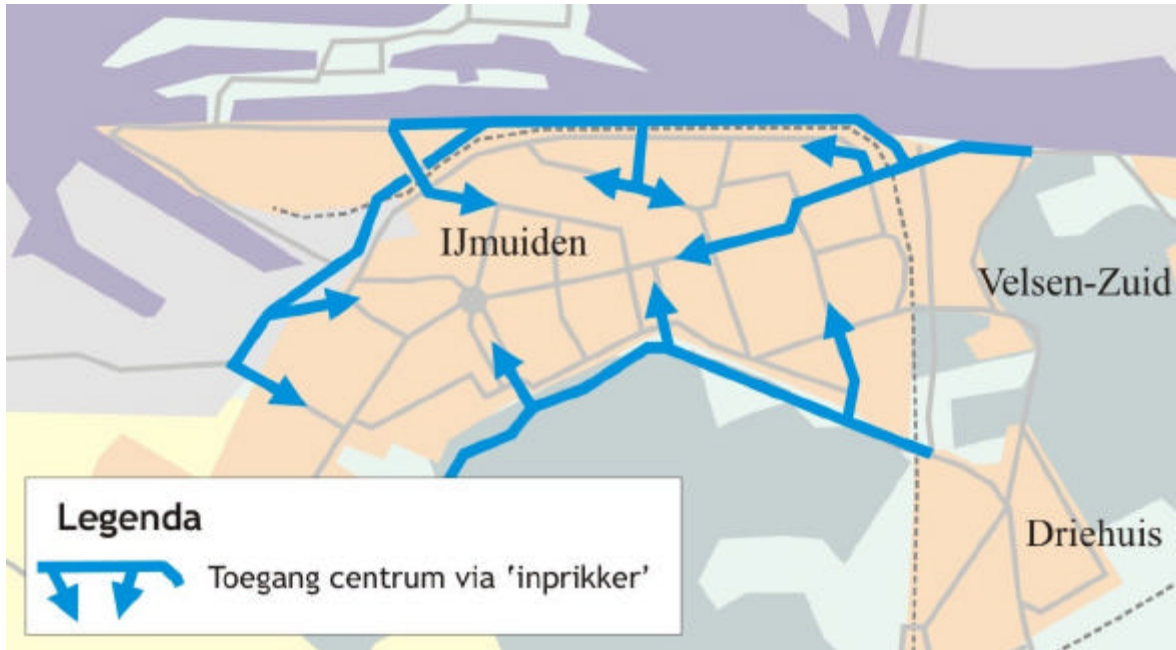




Figuur 6: Boog



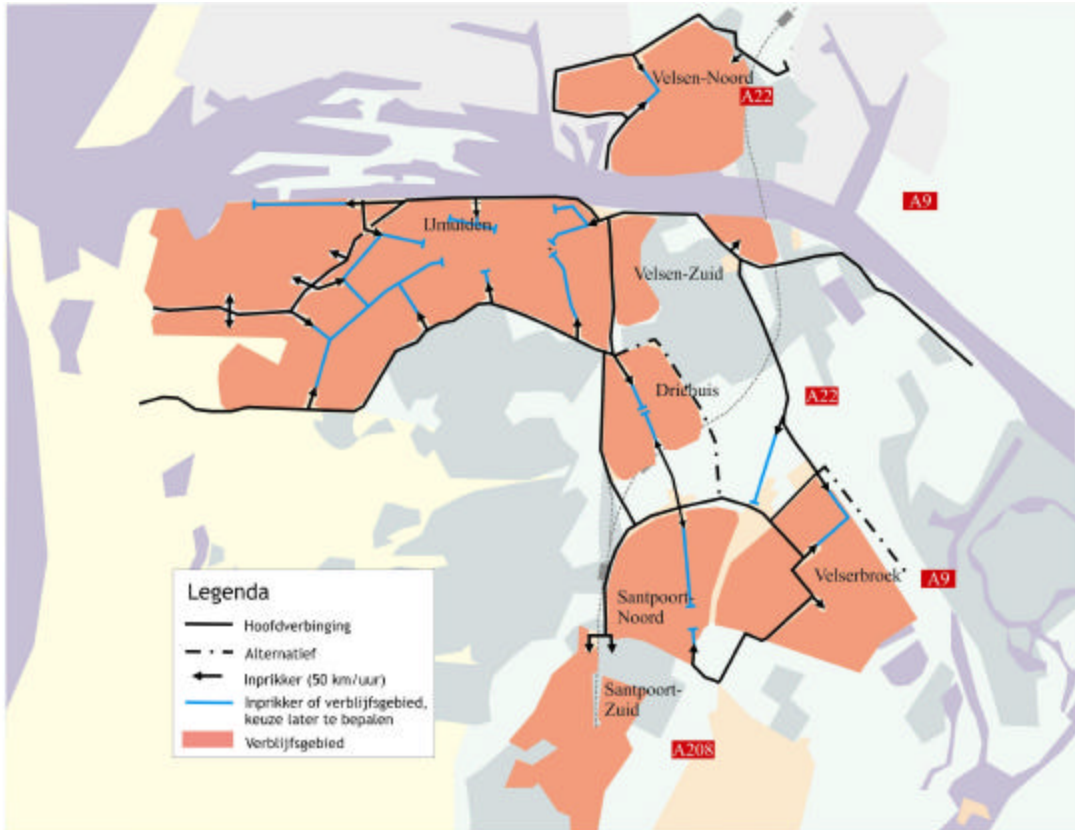
Figuur 7: Aansluiting A9



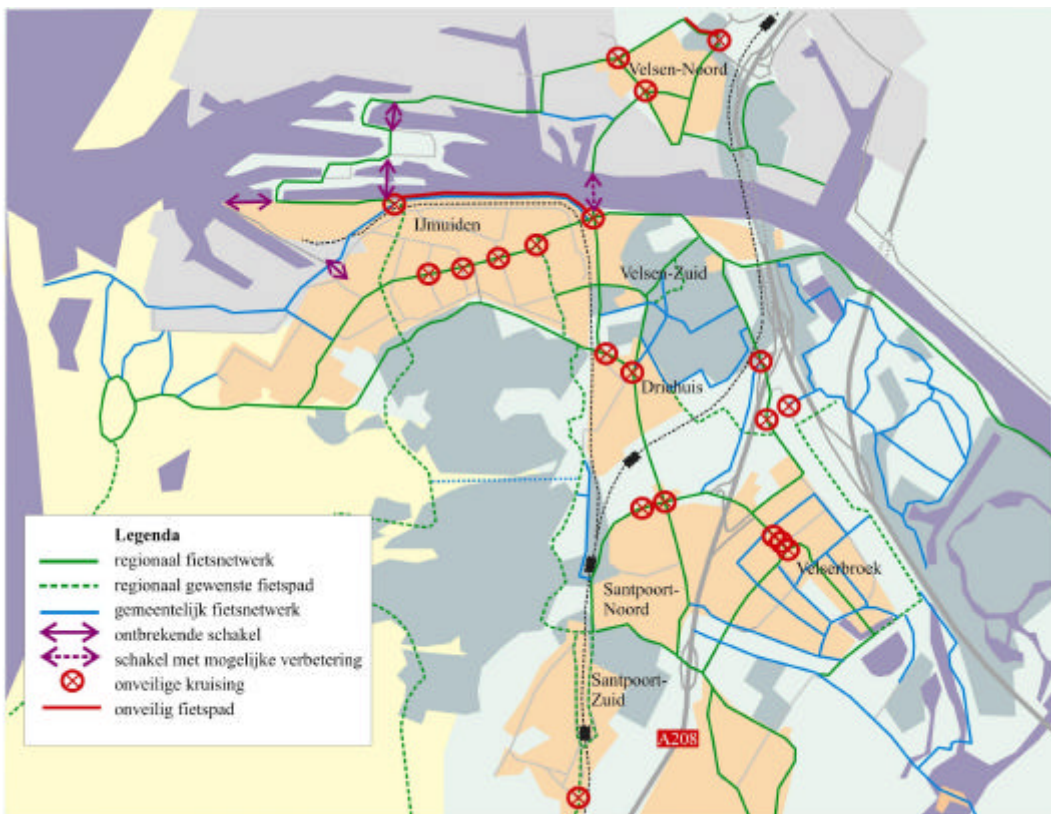
Figuur 8: Inprikkers



Figuur9: Alternatieven route door Driehuis



Figuur 10: Categorisering en vormgeving



Figuur 11: Fietsnetwerk en ontbrekende schakels